

**Morgunverðarfundur Ferðamálastofu**  
Grand hótél, Reykjavík 14. apríl 2011

# **Mikilvægi samræmdrar svæðisbundinar kortlagningar**

Hvað fangar hug og hjarta ferðamannsins

**Dr. Edward H. Huijbens**

Forstöðumaður / Dósent  
Rannsóknamiðstöð ferðamála /  
Háskólinn á Akureyri

edward@unak.is, s: 460-8930

**Dr. John S. Hull**

Gestaprófessor  
Rannsóknamiðstöð ferðamála

john.hull@aut.ac.nz

# Skipulag



RANNSÓKNAMIÐSTÖÐ  
FERÐAMÁLA

Hver sú nálgun sem við beitum til að skipuleggja ferðamennsku á sjálfbærum hátt þarf að vera byggð á gegnheilum vistfræðilegum meginreglum. Það felur ekki í sér einhverskonar mat á umhverfi og náttúru, heldur og einnig dýpri skilning á hagrænu, félagslegu, pólitísku og umhverfisferlum sem ferðamennska er hluti af.

Hall, 2000: *Tourism Planning. Policies, Processes and Relationships* bls .205

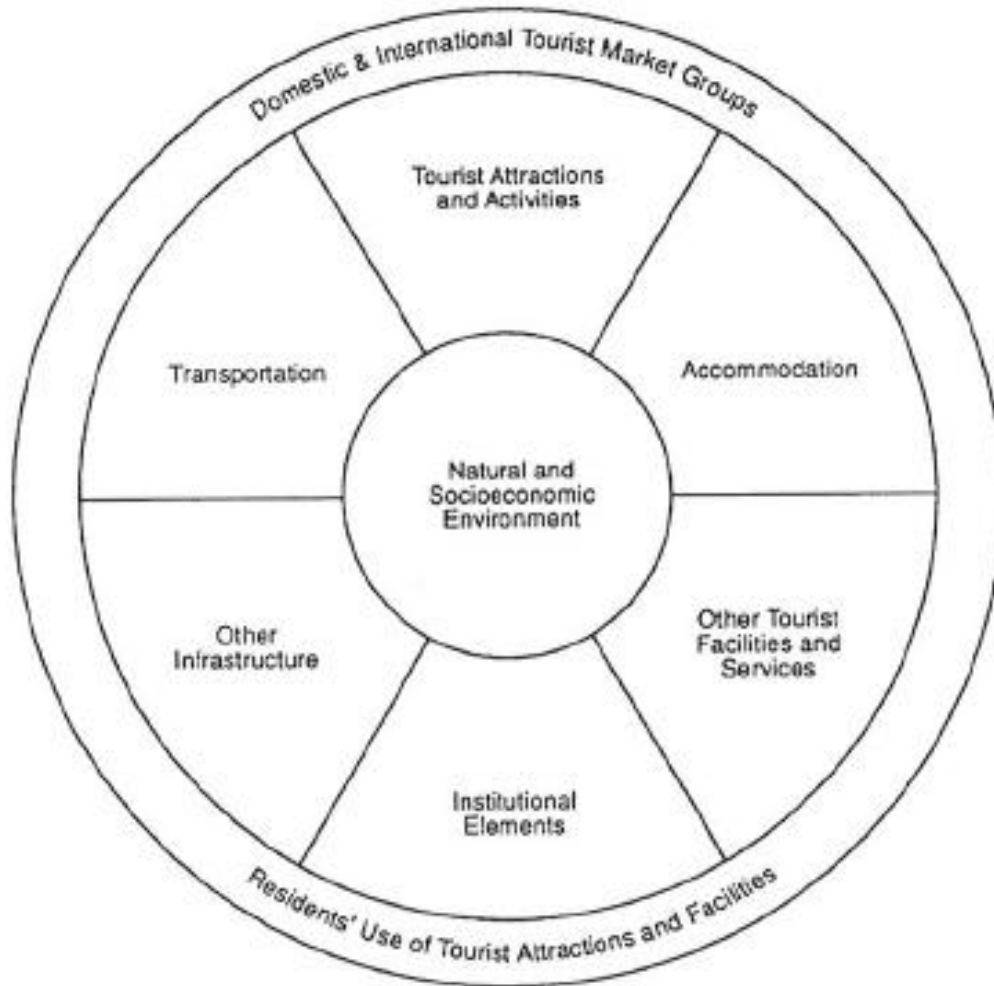
Skipulag krefst því mun meira en að kinka kolla til lykilhugtaka sem hægt er að fá úr þægilegu orðasafni. Skipulag krefst stöðugra glímubragða við fjölbættan veruleika tengsla manna í millum og fólks við umhverfi sitt, sem eru í stöðugri myndun og mótun...

Hillier, 2007: *Stretching beyond the Horizon: A Multiplanar Theory of Spatial Planning and Governance*, bls. 312




Háskólinn  
á Akureyri

# Ramminn



RANNSÓKNAMIÐSTÖÐ  
FERÐAMÁLA



Háskólinn  
á Akureyri

Inskeep, 1991: *Tourism Planning: An integrated and sustainable development approach*, bls. 39

Byggt á: Inskeep, 1988: *Tourism Planning: an emerging specialisation* *Journal of the American Planning Association*

# Fyrstu skref



RANNSÓKNAMIÐSTÖÐ  
FERÐAMÁLA

- Fundur með atvinnuþróunarfélagi, vaxtarsamning og/eða öðrum hagsmunaaðilum í ferðaþjónustu á svæðinu
  - Vinnu og fjárhagsáætlun lögð fram
  - Samningar gerðir
  - Verkefnum útteilt – ábyrgð í hendur heimafólks
  - Fréttatilkynningar og kynningarfundir með almenning
- Grunnrannsókn – úttekt á auðlind
  - Kortlagning í LUK

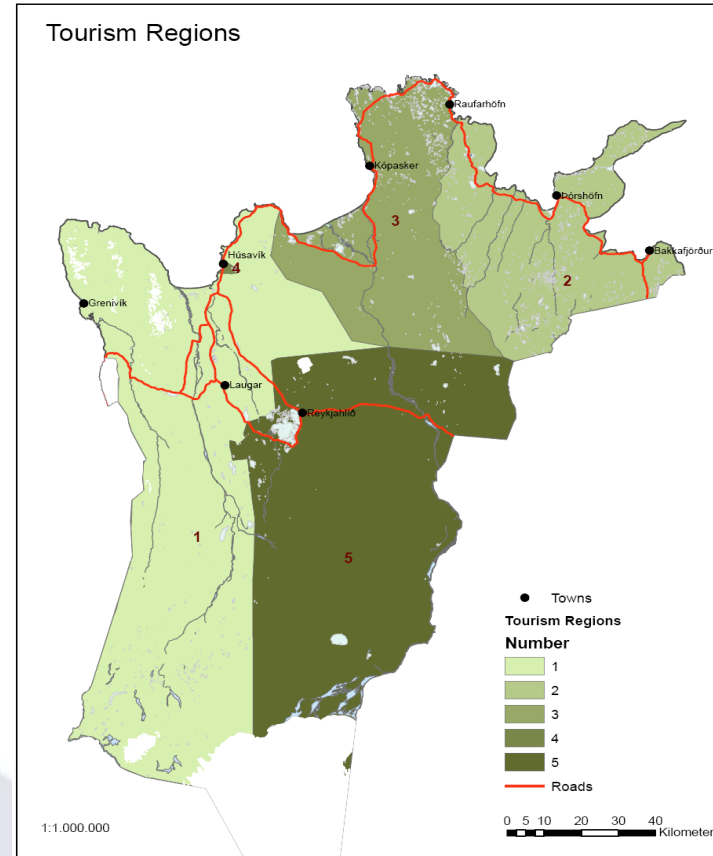


Háskólinn  
á Akureyri

# Frumprófun Þingeyjarsýslur 2008



RANNSÓKNAMIÐSTÖÐ  
FERÐAMÁLA



Þar sem flestar áskoranir í skipulagi ferðamála hafa landfræðilega eiginleika og rýmisvídd, og eru æ flóknari og koma inn á fleiri víddir, eru til þess nokkrar líkur að verkefnum væri betur stýrt með landfræðilegum upplýsingakerfum.

McAdam, 1999: The Value and Scope of Geographical Information Systems in Tourism Management  
*Journal of Sustainable Tourism* bls. 79

# Hnitsetning og kortlagning



RANNSÓKNAMIÐSTÖÐ  
FERÐAMÁLA

| Natural               | Cultural   | Recreational        |
|-----------------------|--|---------------------|
| Waterfalls            | Historic sites (archaeological, abandoned communities) | Ice climbing        |
| Geology - volcanic    | Museums  | Kayaking/canoeing   |
| Geology – tectonic    | Cultural centres                                       | Biking              |
| Geology – pleistocene | Churches   | Hiking              |
| Birds                 | Lighthouses  | Bathing             |
| Whales                | Cultural events  | Fishing             |
| Woodlands             | Earth ovens  | Golf course         |
| Hot spring            | Sheep gathering  | Highland jeep tours |
| Glaciers              | Aquaculture  | Camping             |
| Botanical garden      | Old roads/tracks                                       | Snowmobiling        |
| National park         | The Commons  | Skiing              |
| Rare flora            | Geothermal utilities                                   | Sea angling         |
| Rivers                |  | Hunting             |
| Unique fauna          |  | Flightseeing        |
| View points           |  | Whalewatching       |
| Fall foliage          |  | Birdwatching        |
| Midnight sun          |  |                     |
| Northern lights       |  |                     |

# Hnitsetning og kortlagning



RANNSÓKNAMIÐSTÖÐ  
FERÐAMÁLA

| Accommodations  | Other services          | Infrastructure             |
|-----------------|-------------------------|----------------------------|
| Hotel           | Restaurant/cafe         | Paved roads                |
| Motel           | Handicraft/souvenirs    | Dirt roads                 |
| Guesthouse      | Visitor centre          | Cruise ship port           |
| Youth hostel    | Local food/cuisine      | Bike paths                 |
| Wilderness huts | Gas stations            | Access to Internet/hotspot |
| Farmstays       | Car rental/repair       | Cell phone service         |
|                 | Pharmacy                | Airport                    |
|                 | Bank                    |                            |
|                 | Post office             |                            |
|                 | Hospital/health service |                            |
|                 | Police                  |                            |
|                 | Grocery store/bakery    |                            |
|                 | Laundry service         |                            |
|                 | Bus service             |                            |
|                 | Swimming                |                            |



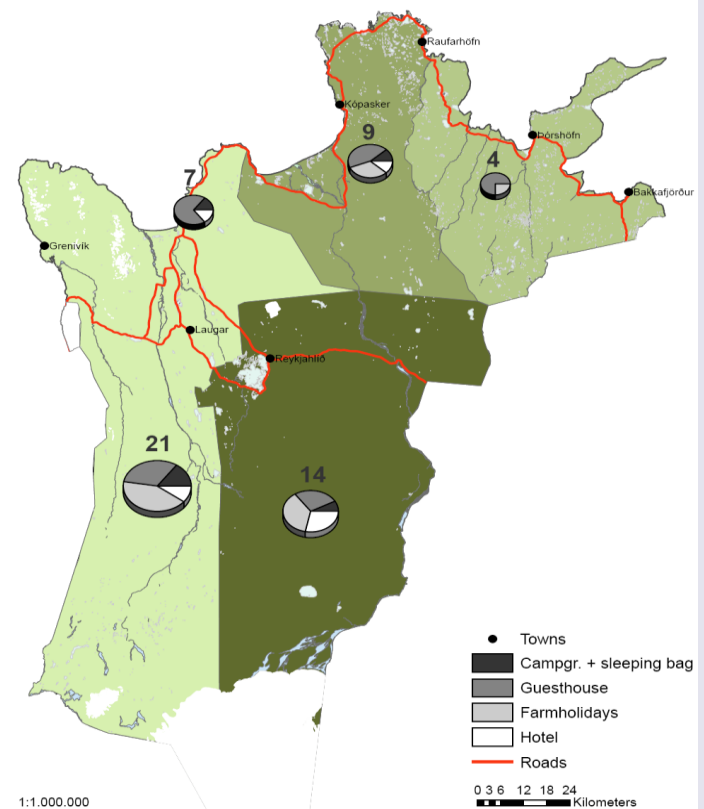
Háskólinn  
á Akureyri

# Samhliða greining



RANNSÓKNAMIÐSTÖÐ  
FERÐAMÁLA

- Úttekt á mannfjölda og atvinnuþróun, samfélagsgerð og sögu
- Úttekt á þjónustu, tegund og gæði
- Úttekt á aðgengi og samgögnum



Háskólinn  
á Akureyri



# Samræða við heimafólk og hagsmunaðila

- Fá almenning á fundi
- Fara með kort á vinnufundi hagsmunaðila og almennings
- Hugaflyg með Google Earth
- Vinna upplýsingar inn í úttekt og greiningu

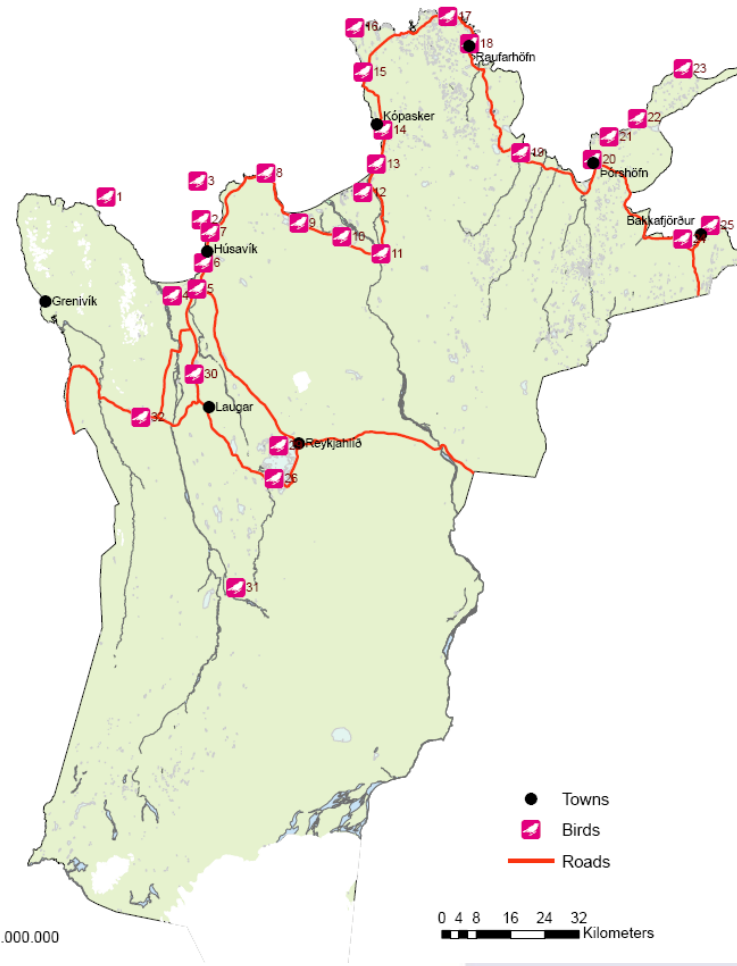


RANNSÓKNAMIÐSTÖÐ  
FERÐAMÁLA

# Hvað er unnið með?



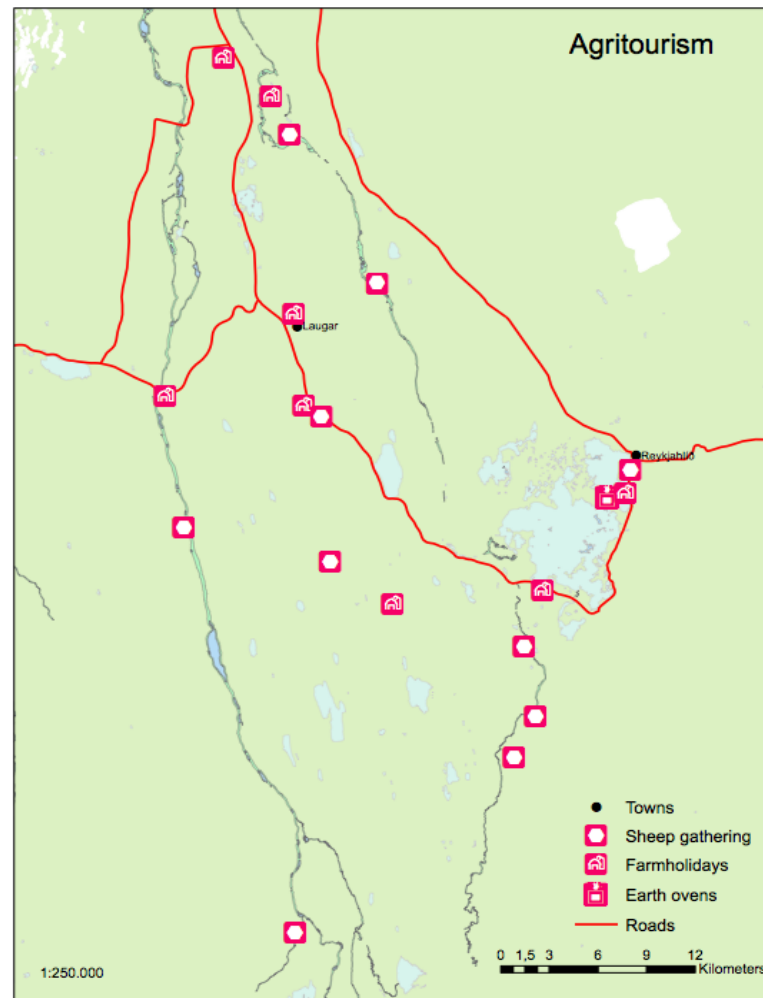
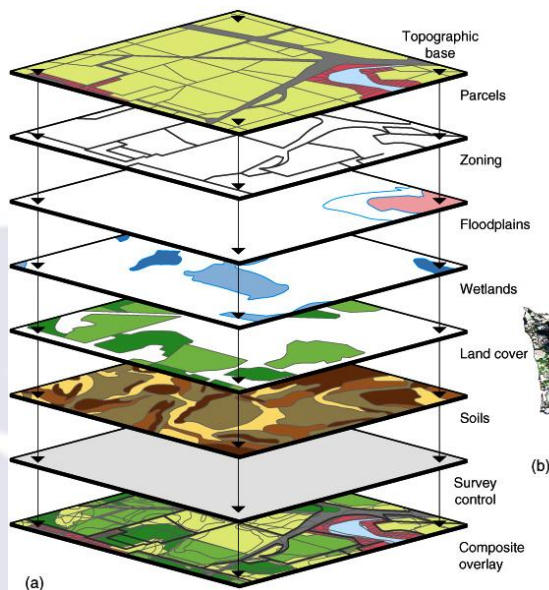
RANNSÓKNAMIÐSTÖÐ  
FERÐAMÁLA



# Hvað er unnið með?



RANNSÓKNAMIÐSTÖÐ  
FERÐAMÁLA



# Samvinna og samræða með myndum



RANNSÓKNAMIÐSTÖÐ  
FERÐAMÁLA

- Community based strategic planning approach
- Byggja traust og skapa grunnðvöll samræða og opinna tjáskipta
- Traust undirstaða ákvarðanatöku
- Ná samkomulagi ólíkra hagsmunaaðila
- Áskorun ólíkra hópa útivistarfólks
  - BC vandinn þar, ekki í samkomulagi stærri aðila.



Háskólinn  
á Akureyri